

“Het Merkske verbindt ons”



natuurpunt



Presentatie voor

Markdal
duurzaam & vitaal

Inhoud presentatie



- **Korte kennismaking met**



Natuurpunt
Markvallei

- **Kennismaking met de Vallei van het Merkske**

Welkom bij Natuurpunt



natuurpunt

- Met meer dan 130.000 gezinnen is Natuurpunt de grootste natuurvereniging in Vlaanderen
- Zusterorganisatie in Wallonië 
natagora
- Natuurpunt beschermt 28.256 hectare natuur in 500 natuurgebieden
- Natuurpunt bestaat uit 180 afdelingen



Welkom bij




Natuurpunt
Markvallei



natuurpunt

- Werkgebied de Noordelijke Kempen in het grensgebied van de provincies Noord-Brabant en Antwerpen
- Afdeling van Natuurpunt Vlaanderen
- Zelfstandige vereniging “VZW”
- Actief sinds 1980



Welkom bij



Natuurpunt
Markvallei



natuurpunt

1150 leden

Daarvan 200 actief als
vrijwilliger

Werkgroepen van vrijwilligers
geven inhoud aan onze werking

wergroep beheer natuur	wergroep gidsen
wergroep beleid	wergroep Klapekster
wergroep communicatie	wergroep landschappelijk erfgoed
wergroep financiën	wergroep Natuur.ambassadeurs
de fotowergroep	wergroep studie



Welkom bij



Natuurpunt
Markvallei



natuurpunt

- Exploitatie van Bezoekerscentrum “Vallei van het Merkske – De Klapekster”
- Gelegen in Wortel-Kolonie UNESCO erfgoed
- 55.000 bezoekers in 2022
- Twee deeltijds medewerkers en 140 vrijwilligers



Welkom bij



Natuurpunt
Markvallei



natuurpunt

Citaat artikel 2 van onze statuten

De vereniging heeft tot doel:

De duurzame instandhouding, het herstel en de ontwikkeling van de natuur, het behoud van de in het wild voorkomende fauna en flora, het natuurbeheer, natuurbeleving, natuurstudie, beleidsbeïnvloeding, vorming en educatie rond natuur en de ruimtelijke en milieucondities die noodzakelijk zijn voor deze instandhouding, herstel en ontwikkeling van de natuur en het groen, zowel in de landelijke als de stedelijke omgeving.

Wij realiseren deze doelstelling mede door het beheer van bijna 138 hectare natuurterrein verspreid over ons werkgebied:

- 127 hectare in eigendom
- 11 hectare in beheer voor derden



De vallei van het Merkske



natuurpunt

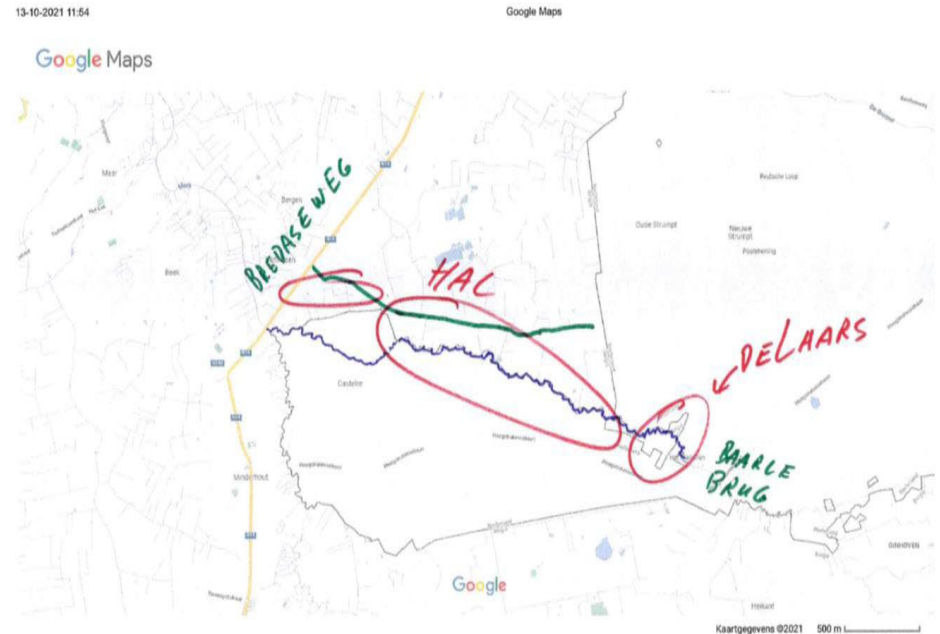


De vallei van het Merkske



- Eén van onze kerngebieden de “Vallei van het Merkske”
- Gelegen op de grens van Vlaanderen en Nederland daardoor ook bijzonder vanwege de natuurwaarden
- Beheer in nauwe en goede samenwerking tussen:
 - Staatsbosbeheer Nederland
 - Agentschap Natuur en bos Vlaanderen
 - Natuurpunt Markvallei

> NP Markvallei: eigendom en beheer 31 hectare



<https://www.google.be/maps/@51.4282938,4.8038529,14z/h/>

De vallei van het Merkske



natuurpunt

Het Merkske

- Is een beek op de grens van de provincies Noord-Brabant en Antwerpen
- Deze beek wordt het Merkske op de plaats waar twee andere beken “het Markske” en de “Noordermark” samenvloeien.
- Bij Minderhout mondt het Merkske uit in de rivier De Mark, deze stroomt als “De Dintel” bij Dinteloord in het Volkerak.
- Omdat het Merkske veelal op de grens ligt, werd het nooit rechtgetrokken en heeft het een natuurlijk verloop behouden met talrijke meanders.



Vallei en stroomgebied van het Merkske



natuurpunt

AGENTSCHAP
NATUUR & BOS



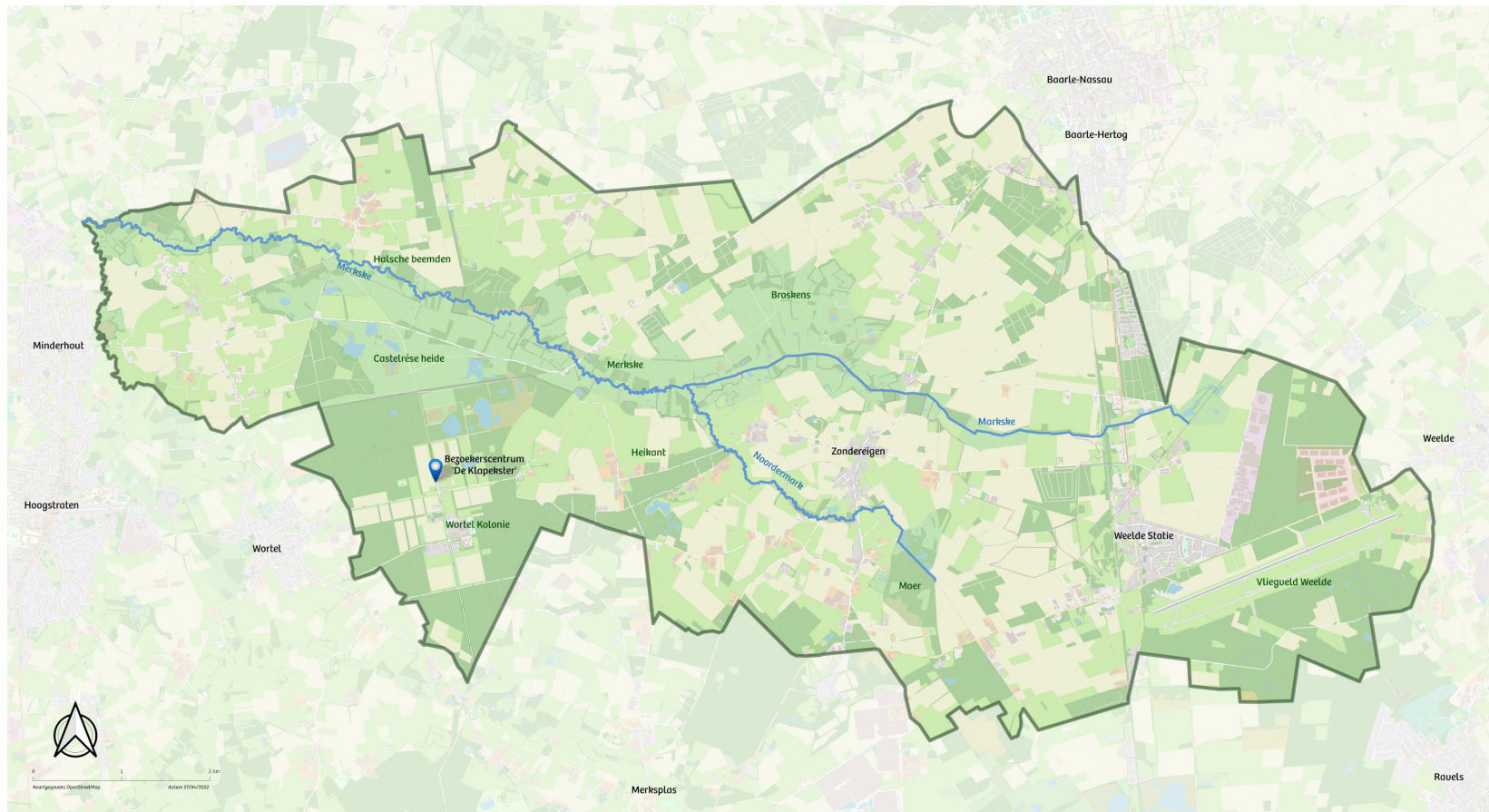
Vallei van het Merkske



Natuurpunt
Markvallei



staatsbosbeheer



Het Merkske in beeld



natuurpunt

- Op de website van Natuurpunt Markvallei staan diverse leuke filmpjes en foto's over onze natuurgebieden en werking.
- www.natuurpuntmarkvallei.be
- Een kort filmpje over de Vallei van het Merkske:



Het Merkske in beeld



natuurpunt



Werken aan een robuust watersysteem voor het Merkske



- Grensoverschrijdend beleid aankopen van percelen in de Vallei van het Merkske
- Oevers Merkske zoveel mogelijk in natuurbeheer
- Doel creëren van een robuust watersysteem:
 - Natte winters
 - Droge zomers
- Door uitvoeren natuurherstelwerken voorbeelden:
 - “De Laars van Boal”
 - Wenselijk Beekbodemverhoging



- 3.1 Voedselarme vennen en plassen
- 3.3 Vegetatierijke plassen
- 6.2 Droge schraalgraslanden
- 6.5 Vochtige graslanden op matig *voedselrijke bodem
- 9.1 Droge habitatbossen
- 9.2 Vochtige habitatbossen

Nabij Zeemansbrug aan de Bredaseweg in Minderhout stroomt het Merkske in de Mark



natuurpunt



NP Markvallei is natuurlijk ook DE MARK



natuurpunt



“Globaal kader” Aschputten



natuurpunt

Legende

 Aschputten

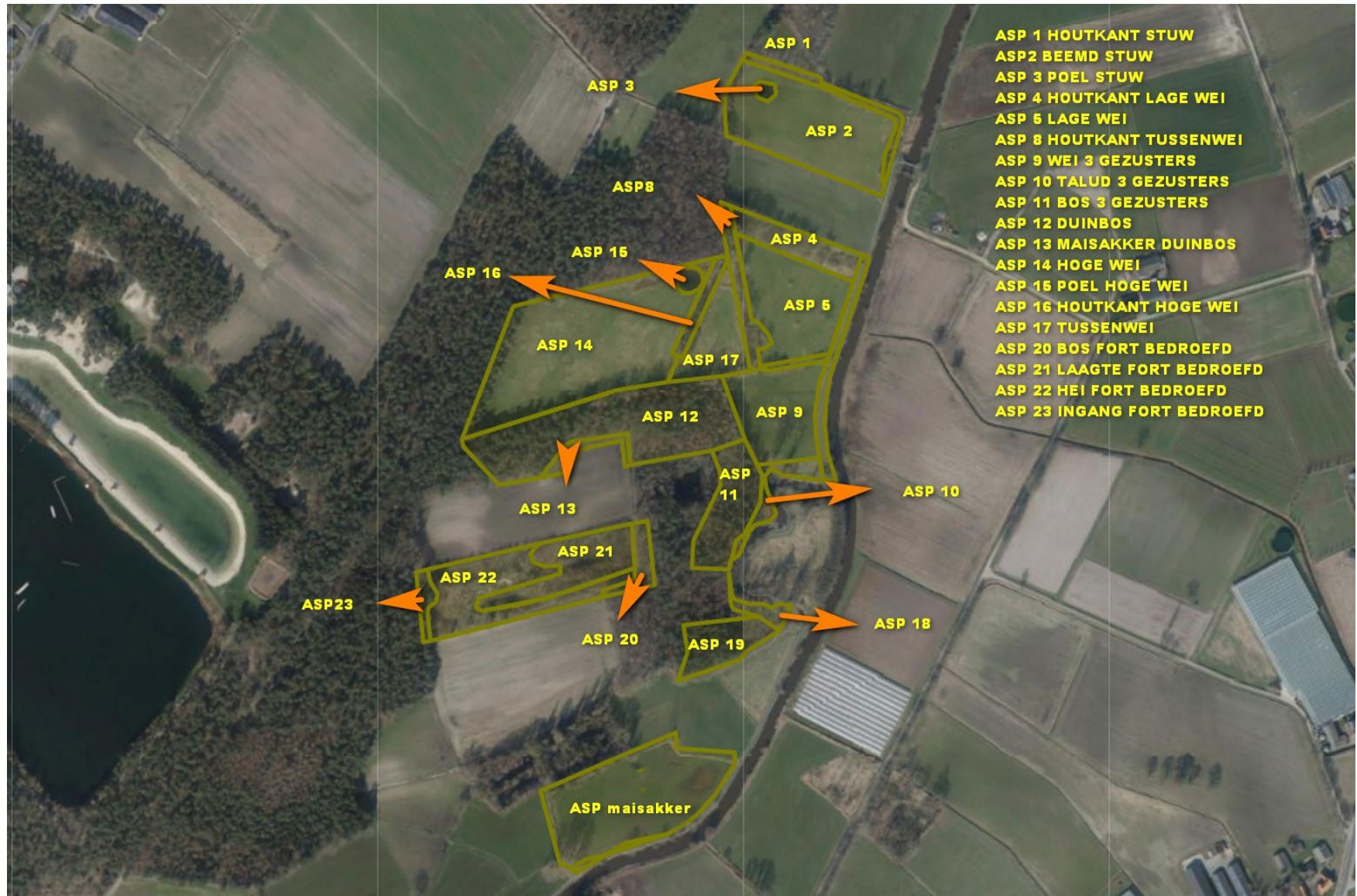
schaal: 1/20000



Aschputten langs de Mark



natuurpunt



Het verhaal van “Fort Bedroefd” Exoten



natuurpunt



© Paul van Hoof

Het verhaal van “Fort Bedroefd” Exoten



natuurpunt



Impressie van de Aschputten



natuurpunt



Impressie van de Aschputten



natuurpunt



Impressie van de Aschputten



natuurpunt



Impressie van de Aschputten



natuurpunt



Samen springen voor een schone Mark



natuurpunt



“Het Merkske verbindt ons”



natuurpunt

Bedankt voor jullie aandacht !!

Laat de vragen maar komen